



**УПРАВЛЕНИЕ СТРОИТЕЛЬСТВА И АРХИТЕКТУРЫ
ЛИПЕЦКОЙ ОБЛАСТИ**

ПРИКАЗ

« 11 » 09 2023 г.

№ 253

г. Липецк

О принятии решения
об утверждении генерального плана
сельского поселения Екатериновский сельсовет
Добровского муниципального района
Липецкой области

В соответствии со статьей 24 Градостроительного кодекса Российской Федерации, Законом Липецкой области от 26.12.2014 № 357-ОЗ «О перераспределении полномочий между органами местного самоуправления муниципальных образований Липецкой области и органами государственной власти Липецкой области», постановлением Правительства Липецкой области от 04.08.2022 № 67 «Об осуществлении органами государственной власти Липецкой области перераспределенных полномочий», с учетом протокола публичных слушаний от 03.04.2023 №1, заключения о результатах публичных слушаний от 03.04.2023,

ПРИКАЗЫВАЮ:

1. Утвердить генеральный план сельского поселения Екатериновский сельсовет Добровского муниципального района Липецкой области согласно приложению.
2. Обеспечить опубликование настоящего приказа в средствах массовой информации в порядке, установленном для официального опубликования нормативных правовых актов Липецкой области, иной официальной информации, и размещение на официальном сайте управления строительства и архитектуры Липецкой области в информационно-телекоммуникационной сети «Интернет».
3. Направить настоящий приказ в администрацию сельского поселения Екатериновский сельсовет Добровского муниципального района Липецкой области

сельсовет Добровского муниципального района Липецкой области в информационно-телекоммуникационной сети «Интернет».

4. Настоящий приказ вступает в силу со дня его официального опубликования.

Начальник управления –
главный архитектор



А.П. Болгов

Приложение
к приказу управления строительства
и архитектуры Липецкой области
«О принятии решения
об утверждении генерального плана
сельского поселения Екатериновский сельсовет
Добровского муниципального района
Липецкой области»
от « 11 » 09 2023 г. № 253

**ГЕНЕРАЛЬНЫЙ ПЛАН
СЕЛЬСКОГО ПОСЕЛЕНИЯ ЕКАТЕРИНОВСКИЙ СЕЛЬСОВЕТ
ДОБРОВСКОГО МУНИЦИПАЛЬНОГО РАЙОНА
ЛИПЕЦКОЙ ОБЛАСТИ**

РАЗДЕЛ I. ПОЛОЖЕНИЕ О ТЕРРИТОРИАЛЬНОМ ПЛАНИРОВАНИИ

1. Сведения о видах, назначении и наименованиях планируемых для размещения объектов местного значения поселения, их основные характеристики, их местоположение (для объектов местного значения, не являющихся линейными объектами, указываются функциональные зоны), а также характеристики зон с особыми условиями использования территорий в случае, если установление таких зон требуется в связи с размещением данных объектов

Сведения о видах, назначении и наименованиях планируемых для размещения объектов местного значения, их местоположение, а также характеристики зон с особыми условиями использования территорий в случае, если установление таких зон требуется в связи с размещением данных объектов, представлены в таблице 1.1.

Местоположение планируемых для размещения объектов местного значения представлено на Карте планируемого размещения объектов местного значения поселения.

Номера планируемых для размещения объектов местного значения, указанные в таблице 1.1, соответствуют номерам данных объектов на картах генерального плана.

Сведения о видах, назначении и наименованиях планируемых для размещения объектов местного значения, их основные характеристики, их местоположение, а также характеристики зон с особыми условиями использования территорий

Таблица 1.1

№ п/п	№ на карте	Наименование объекта	Статус *	Местоположение	Наименование функциональной зоны	Основные характеристики	Назначение	Планируемый срок реализации	Характеристики зон с особыми условиями использования территорий в случае, если установление таких зон требуется в связи с размещением данных объектов
I.	Объекты физической культуры и массового спорта								
1.	ФК.2.3	Спортивная площадка	С	с. Екатериновка	Зона специализированной общественной застройки	Проектная мощность — 465 м ²	Обеспечение условий для развития спорта	До 2043 года	-

Примечание – * С — строительство.

2. Параметры функциональных зон, а также сведения о планируемых для размещения в них объектах федерального значения, объектах регионального значения, объектах местного значения, за исключением линейных объектов

Параметры функциональных зон различного назначения и сведения о планируемых для размещения в них объектах федерального значения, объектах регионального значения, объектах местного значения, за исключением линейных объектов, приведены в таблицах 2.1 и 2.2.

Сведения о местоположении планируемых для размещения объектов федерального значения, объектов регионального значения, объектов местного значения представлены на Карте функциональных зон поселения.

Номера планируемых для размещения объектов, указанные в таблице 2.2, соответствуют номерам данных объектов на картах генерального плана.

Параметры функциональных зон

Таблица 2.1

№ п/п	Наименование функциональной зоны	Параметры функциональной зоны	Площадь, га
1.	Зона застройки индивидуальными жилыми домами	1. Коэффициент застройки — 0,3 2. Коэффициент плотности застройки — 0,6	514,96
2.	Многофункциональная общественно-деловая зона	Параметры функциональных зон, относящихся к территориям нежилого назначения данного типа, определяются исходя из ситуации и в зависимости от размещаемого объекта. В отношении территорий нежилого назначения требуется достаточно высокая степень детализации данных о размещаемом объекте. В связи с этим, в отношении территорий нежилого назначения, осуществляется ситуативное проектирование — с учетом нормативных и санитарно-гигиенических требований, предъявляемых к конкретному объекту	0,96
3.	Зона специализированной общественной застройки	Параметры функциональных зон, относящихся к территориям нежилого назначения данного типа, определяются исходя из ситуации и в зависимости от размещаемого объекта. В отношении территорий нежилого назначения требуется достаточно высокая степень детализации данных о размещаемом объекте. В связи с этим, в отношении территорий нежилого назначения, осуществляется ситуативное проектирование — с учетом нормативных и санитарно-гигиенических требований, предъявляемых к конкретному объекту	5,98
4.	Производственная зона	Параметры функциональных зон, относящихся к территориям нежилого назначения данного типа, определяются исходя из ситуации и в зависимости от размещаемого объекта. В отношении территорий нежилого назначения требуется достаточно высокая степень детализации данных о размещаемом объекте. В связи с этим, в отношении территорий нежилого назначения, осуществляется ситуативное проектирование — с учетом нормативных и санитарно-гигиенических требований, предъявляемых к конкретному объекту	0,76
5.	Зона сельскохозяйственных угодий	Параметры функциональных зон, относящихся к территориям нежилого назначения данного типа, определяются исходя из ситуации и в зависимости от размещаемого объекта. В отношении территорий нежилого назначения требуется достаточно высокая степень детализации данных о размещаемом объекте. В связи с этим, в отношении территорий нежилого назначения, осуществляется ситуативное проектирование — с учетом нормативных и санитарно-гигиенических требований, предъявляемых к конкретному объекту	5390,19
6.	Производственная зона сельскохозяйственных	Параметры функциональных зон, относящихся к территориям нежилого назначения данного типа, определяются исходя из ситуации и в зависимости от размещаемого объекта. В	65,53

	предприятий	отношении территорий нежилого назначения требуется достаточно высокая степень детализации данных о размещаемом объекте. В связи с этим, в отношении территорий нежилого назначения, осуществляется ситуативное проектирование — с учетом нормативных и санитарно-гигиенических требований, предъявляемых к конкретному объекту	
7.	Зоны рекреационного назначения	Параметры функциональных зон, относящихся к территориям нежилого назначения данного типа, определяются исходя из ситуации и в зависимости от размещаемого объекта. В отношении территорий нежилого назначения требуется достаточно высокая степень детализации данных о размещаемом объекте. В связи с этим, в отношении территорий нежилого назначения, осуществляется ситуативное проектирование — с учетом нормативных и санитарно-гигиенических требований, предъявляемых к конкретному объекту	54,26
8.	Зона лесов	Параметры функциональной зоны не устанавливаются. Использование земельных участков в границах зоны определяется уполномоченными федеральными органами исполнительной власти, уполномоченными органами исполнительной власти субъекта или уполномоченными органами местного самоуправления, в соответствии с Лесным кодексом Российской Федерации от 04.12.2006 № 200-ФЗ	86,69
9.	Зона кладбищ	Параметры функциональных зон, относящихся к территориям нежилого назначения данного типа, определяются исходя из ситуации и в зависимости от размещаемого объекта. В отношении территорий нежилого назначения требуется достаточно высокая степень детализации данных о размещаемом объекте. В связи с этим, в отношении территорий нежилого назначения, осуществляется ситуативное проектирование — с учетом нормативных и санитарно-гигиенических требований, предъявляемых к конкретному объекту	4,67

Сведения о планируемых для размещения в границах функциональных зон объектах федерального значения, объектах регионального значения, объектах местного значения, за исключением линейных объектов

Таблица 2.2

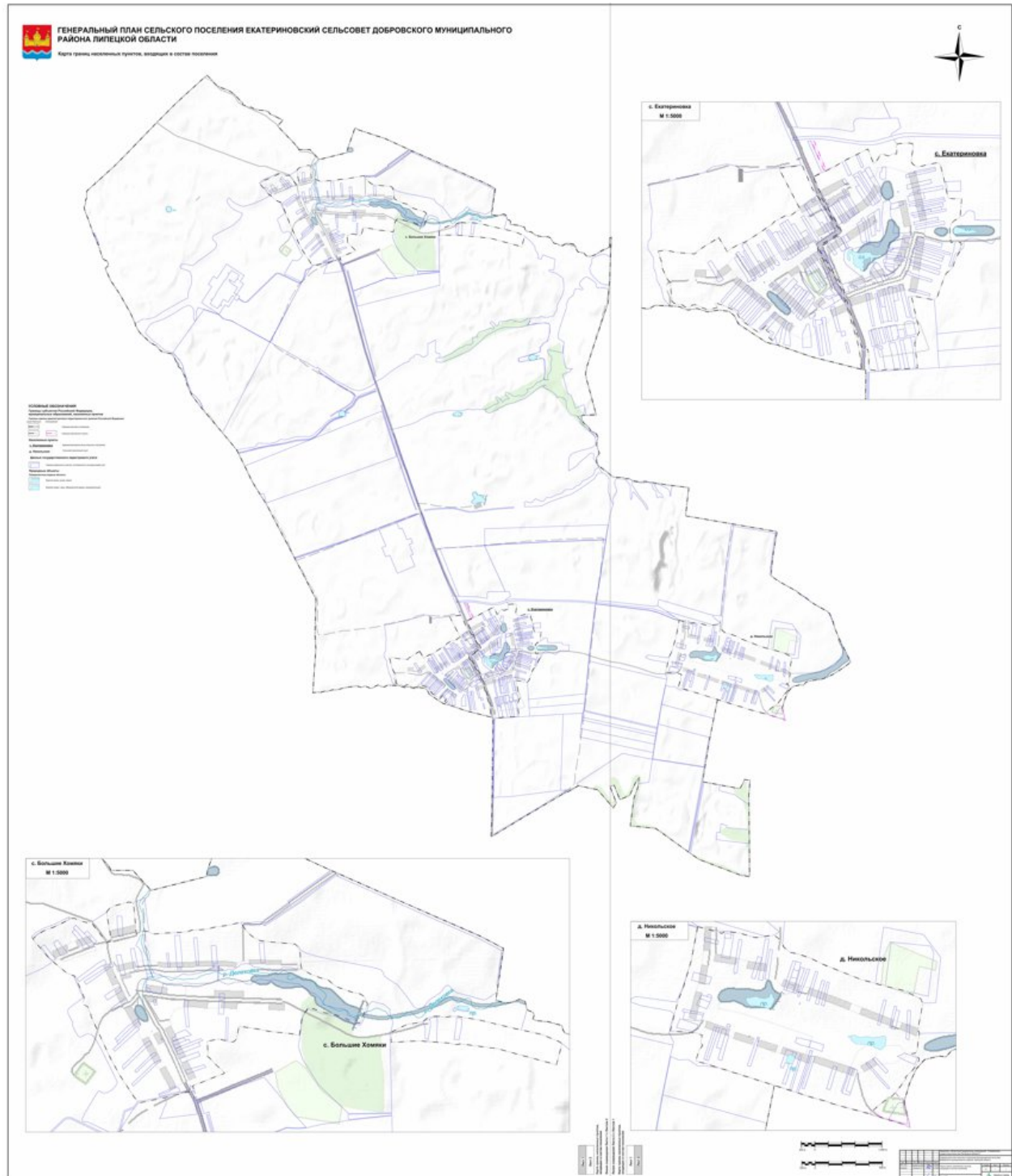
№ п/п	№ на карте	Наименование планируемого для размещения объекта	Статус *	Значение объекта
1.		Зона специализированной общественной застройки		
2	ОН.2.1	Школа	Р	Местное значение муниципального района
3	ФК.2.3	Спортивная площадка	С	Местное значение поселения

Примечание — * С — строительство, Р — реконструкция.

РАЗДЕЛ II. ГРАФИЧЕСКИЕ МАТЕРИАЛЫ

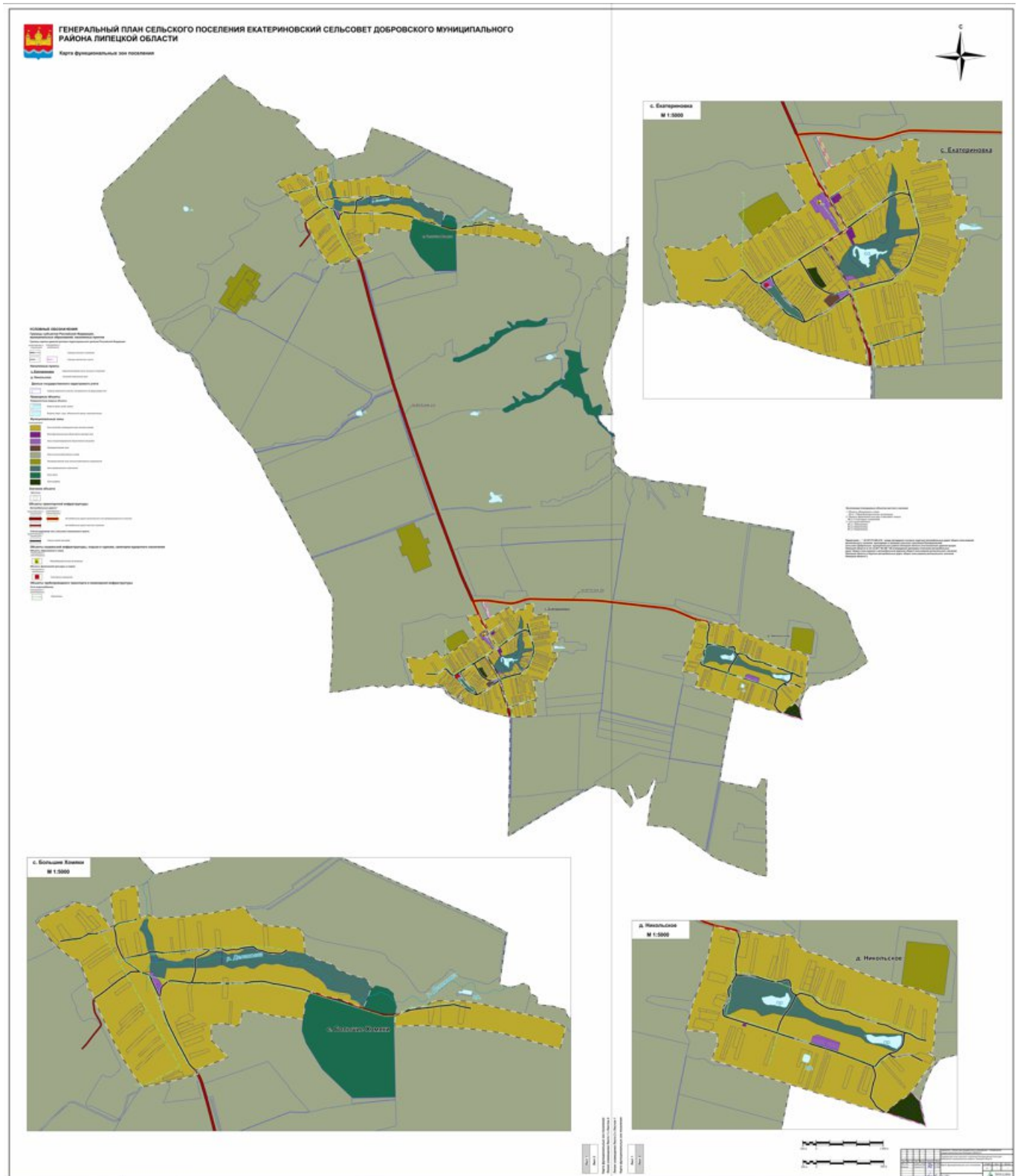
В состав генерального плана сельского поселения Екатериновский сельсовет Добровского муниципального района Липецкой области входят следующие графические материалы:

1. Карта границ населенных пунктов, входящих в состав поселения, М 1:10 000, М 1:5 000¹.

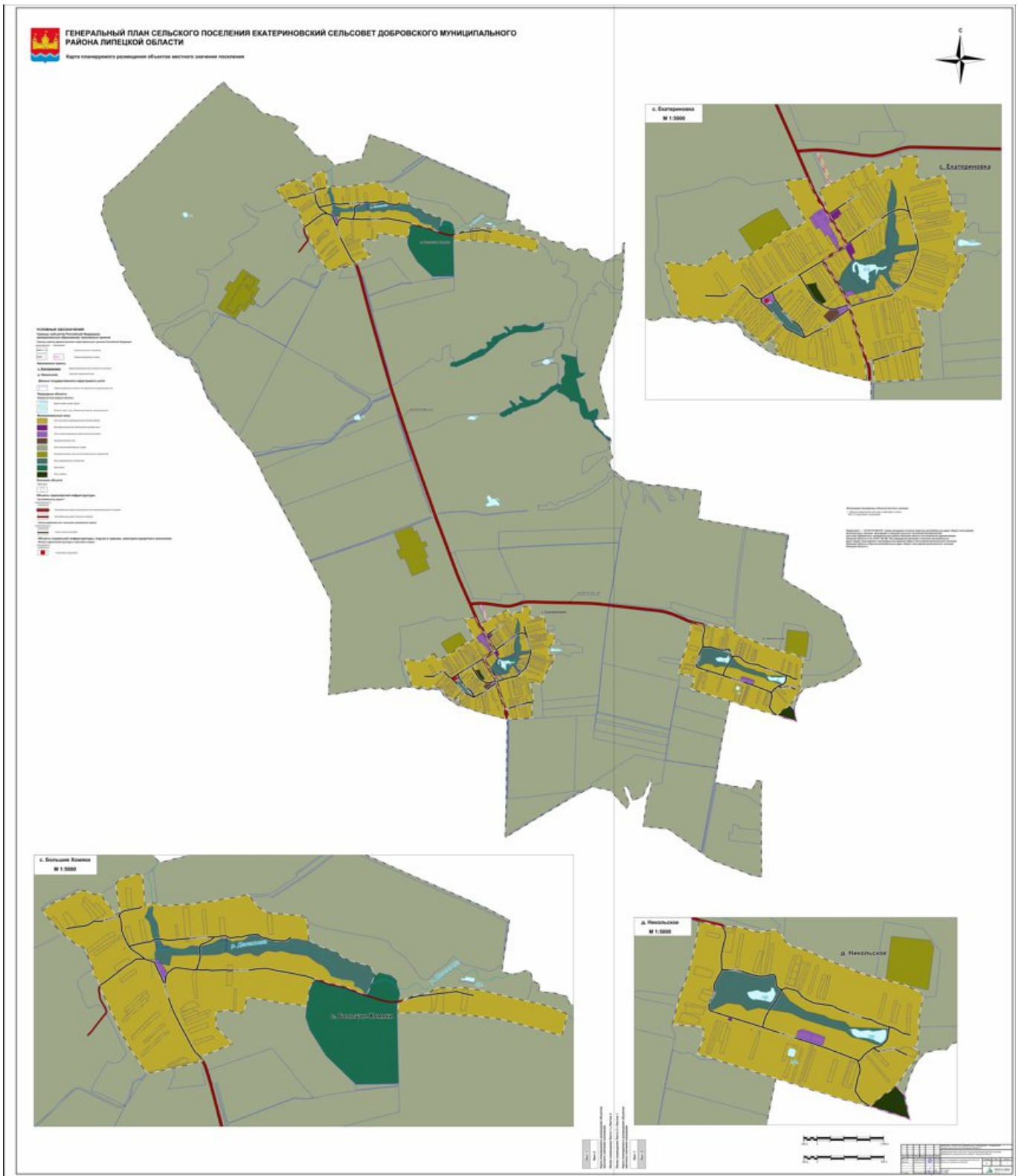


¹Сведения об описании местоположения границ населенных пунктов, входящих в состав поселения, приведены в приложениях 1-3 к генеральному плану сельского поселения Екатериновский сельсовет Добровского муниципального района Липецкой области.

2. Карта функциональных зон поселения, М 1:10 000, М 1:5 000.



3. Карта планируемого размещения объектов местного значения поселения, М 1:10 000, М 1:5 000 .



Приложение 1
к генеральному плану
сельского поселения Екатериновский сельсовет
Добровского муниципального района
Липецкой области

ГРАФИЧЕСКОЕ ОПИСАНИЕ местоположения границ населенных пунктов, территориальных зон, особо охраняемых природных территорий, зон с особыми условиями использования территории					
деревня Никольское					
(наименование объекта, местоположение границ которого описано (далее - объект))					
Раздел 1					
Сведения об объекте					
№ п/п	Характеристики объекта			Описание характеристик	
1	2			3	
1.	Местоположение объекта			Липецкая область, Добровский муниципальный район, сельское поселение Екатериновский сельсовет, деревня Никольское	
2.	Площадь объекта +/- величина погрешности определения площади (P +/- Дельта P)			1684044 +/- 6604 м ²	
3.	Иные характеристики объекта			-	
Раздел 2					
Сведения о местоположении границ объекта					
1. Система координат -					
2. Сведения о характерных точках границ объекта					
Обозначение характерных точек границ	Координаты, м		Метод определения координат характерной точки	Средняя квадратическая погрешность положения характерной точки (Mt), м	Описание обозначения точки на местности (при наличии)
	X	Y			
1	2	3	4	5	6
-	-	-	-	-	-
3. Сведения о характерных точках части (частей) границы объекта					
Обозначение характерных точек части границы	Координаты, м		Метод определения координат	Средняя квадратическая погрешность	Описание обозначения точки на

	X	Y	характерной точки		положения характерной точки (Mt), м	местности (при наличии)	
1	2	3	4		5	6	
-	-	-	-		-	-	
Раздел 3							
Сведения о местоположении измененных (уточненных) границ объекта							
1. Система координат МСК-48, зона 1							
2. Сведения о характерных точках границ объекта							
Обозначение характерных точек границ	Существующие координаты, м		Измененные (уточненные) координаты, м		Метод определения координат характерной точки	Средняя квадратическая погрешность положения характерной точки (Mt), м	Описание обозначения точки на местности (при наличии)
	X	Y	X	Y			
1	2	3	4	5	6	7	8
1	-	-	456035.18	1325139.00	Картометрический метод	1	-
2	-	-	455985.81	1325318.75	Картометрический метод	1	-
3	-	-	455996.97	1325338.25	Картометрический метод	1	-
4	-	-	455997.03	1325342.70	Картометрический метод	1	-
5	-	-	455991.28	1325429.16	Картометрический метод	1	-
6	-	-	455979.38	1325477.12	Картометрический метод	1	-
7	-	-	455955.57	1325563.11	Картометрический метод	1	-
8	-	-	455954.24	1325587.58	Картометрический метод	1	-
9	-	-	455967.47	1325671.59	Картометрический метод	1	-
10	-	-	455970.12	1325691.10	Картометрический метод	1	-
11	-	-	455970.51	1325706.42	Картометрический метод	1	-
12	-	-	455948.14	1325738.77	Картометрический метод	1	-
13	-	-	455908.14	1325767.77	Картометрический метод	1	-
14	-	-	455886.69	1325774.63	Картометрический метод	1	-
15	-	-	455869.94	1325791.91	Картометрический метод	1	-
16	-	-	455859.08	1325810.44	Картометрический метод	1	-

17	-	-	455845.65	1325820.78	Картометрический метод	1	-
18	-	-	455833.24	1325881.53	Картометрический метод	1	-
19	-	-	455801.89	1325975.95	Картометрический метод	1	-
20	-	-	455756.64	1326065.81	Картометрический метод	1	-
21	-	-	455646.64	1326342.84	Картометрический метод	1	-
22	-	-	455615.10	1326453.85	Картометрический метод	1	-
23	-	-	455594.63	1326528.16	Картометрический метод	1	-
24	-	-	455562.52	1326665.69	Картометрический метод	1	-
25	-	-	455559.63	1326671.88	Картометрический метод	1	-
26	-	-	455500.63	1326791.89	Картометрический метод	1	-
27	-	-	455470.16	1326804.56	Картометрический метод	1	-
28	-	-	455409.94	1326795.65	Картометрический метод	1	-
29	-	-	455275.97	1326768.93	Картометрический метод	1	-
30	-	-	455246.65	1326780.91	Картометрический метод	1	-
31	-	-	455166.61	1326768.74	Картометрический метод	1	-
32	-	-	455131.17	1326766.42	Картометрический метод	1	-
33	-	-	455108.67	1326758.93	Картометрический метод	1	-
34	-	-	455099.67	1326748.93	Картометрический метод	1	-
35	-	-	455097.67	1326722.92	Картометрический метод	1	-
36	-	-	455063.67	1326776.93	Картометрический метод	1	-
37	-	-	455049.68	1326778.93	Картометрический метод	1	-
38	-	-	455016.68	1326761.94	Картометрический метод	1	-
39	-	-	454965.69	1326723.94	Картометрический метод	1	-
40	-	-	454918.70	1326673.94	Картометрический метод	1	-
41	-	-	454912.35	1326683.06	Картометрический метод	1	-
42	-	-	454826.83	1326618.92	Картометрический метод	1	-

43	-	-	454807.23	1326600.39	Картометрический метод	1	-
44	-	-	454736.72	1326665.24	Картометрический метод	1	-
45	-	-	454632.21	1326688.42	Картометрический метод	1	-
46	-	-	454549.78	1326710.78	Картометрический метод	1	-
47	-	-	454569.58	1326673.15	Картометрический метод	1	-
48	-	-	454611.62	1326553.40	Картометрический метод	1	-
49	-	-	454651.74	1326409.94	Картометрический метод	1	-
50	-	-	454655.74	1326394.94	Картометрический метод	1	-
51	-	-	454700.16	1326231.25	Картометрический метод	1	-
52	-	-	454708.18	1326195.97	Картометрический метод	1	-
53	-	-	454727.95	1326131.84	Картометрический метод	1	-
54	-	-	454744.88	1326088.37	Картометрический метод	1	-
55	-	-	454766.97	1326002.85	Картометрический метод	1	-
56	-	-	454831.99	1325800.29	Картометрический метод	1	-
57	-	-	454834.85	1325793.16	Картометрический метод	1	-
58	-	-	454860.39	1325711.75	Картометрический метод	1	-
59	-	-	454925.14	1325505.54	Картометрический метод	1	-
60	-	-	454988.05	1325306.88	Картометрический метод	1	-
61	-	-	455015.99	1325218.64	Картометрический метод	1	-
62	-	-	455042.77	1325124.80	Картометрический метод	1	-
63	-	-	455125.76	1325152.80	Картометрический метод	1	-
64	-	-	455154.76	1325175.80	Картометрический метод	1	-
65	-	-	455183.75	1325162.79	Картометрический метод	1	-
66	-	-	455233.75	1325172.79	Картометрический метод	1	-
67	-	-	455249.75	1325123.78	Картометрический метод	1	-
68	-	-	455263.88	1324937.28	Картометрический метод	1	-

69	-	-	455392.45	1324969.33	Картометрический метод	1	-
70	-	-	455492.33	1324996.27	Картометрический метод	1	-
71	-	-	455581.72	1325032.74	Картометрический метод	1	-
72	-	-	455787.27	1325093.41	Картометрический метод	1	-
73	-	-	456026.95	1325135.02	Картометрический метод	1	-
1	-	-	456035.18	1325139.00	Картометрический метод	1	-

3. Сведения о характерных точках части (частей) границы объекта

Обозначение характерных точек части границы	Существующие координаты, м		Измененные (уточненные) координаты, м		Метод определения координат характерной точки	Средняя квадратическая погрешность положения характерной точки (Mt), м	Описание обозначения точки на местности (при наличии)
	X	Y	X	Y			
1	2	3	4	5	6	7	8
-	-	-	-	-	-	-	

ТЕКСТОВОЕ ОПИСАНИЕ

местоположения границ населенных пунктов, территориальных зон

Прохождение границы		Описание прохождения границы
от точки	до точки	
1	2	3
-	-	-

Приложение 2
к генеральному плану
сельского поселения Екатериновский сельсовет
Добровского муниципального района
Липецкой области

ГРАФИЧЕСКОЕ ОПИСАНИЕ местоположения границ населенных пунктов, территориальных зон, особо охраняемых природных территорий, зон с особыми условиями использования территории					
село Большие Хомяки					
(наименование объекта, местоположение границ которого описано (далее - объект))					
Раздел 1					
Сведения об объекте					
№ п/п	Характеристики объекта			Описание характеристик	
1	2			3	
1.	Местоположение объекта			Липецкая область, Добровский муниципальный район, сельское поселение Екатериновский сельсовет, село Большие Хомяки	
2.	Площадь объекта +/- величина погрешности определения площади (Р +/- Дельта Р)			1981653 +/- 7771 м ²	
3.	Иные характеристики объекта			-	
Раздел 2					
Сведения о местоположении границ объекта					
1. Система координат -					
2. Сведения о характерных точках границ объекта					
Обозначение характерных точек границ	Координаты, м		Метод определения координат характерной точки	Средняя квадратическая погрешность положения характерной точки (Mt), м	Описание обозначения точки на местности (при наличии)
	X	Y			
1	2	3	4	5	6
-	-	-	-	-	-
3. Сведения о характерных точках части (частей) границы объекта					
Обозначение характерных точек части границы	Координаты, м		Метод определения координат характерной	Средняя квадратическая погрешность положения	Описание обозначения точки на местности (при

	X	Y	точки		характерной точки (Mt), м	наличии)	
1	2	3	4		5	6	
-	-	-	-		-	-	
Раздел 3							
Сведения о местоположении измененных (уточненных) границ объекта							
1. Система координат МСК-48, зона 1							
2. Сведения о характерных точках границ объекта							
Обозначение характерных точек границ	Существующие координаты, м		Измененные (уточненные) координаты, м		Метод определения координат характерной точки	Средняя квадратическая погрешность положения характерной точки (Mt), м	Описание обозначения точки на местности (при наличии)
	X	Y	X	Y			
1	2	3	4	5	6	7	8
-	-	-	-	-	-	-	-
3. Сведения о характерных точках части (частей) границы объекта							
Обозначение характерных точек части границы	Существующие координаты, м		Измененные (уточненные) координаты, м		Метод определения координат характерной точки	Средняя квадратическая погрешность положения характерной точки (Mt), м	Описание обозначения точки на местности (при наличии)
	X	Y	X	Y			
1	2	3	4	5	6	7	8
Часть 1							
1	-	-	462686.47	1319481.11	Картометрический метод	1	-
2	-	-	462703.63	1319492.25	Картометрический метод	1	-
3	-	-	462720.85	1319508.67	Картометрический метод	1	-
4	-	-	462734.86	1319542.17	Картометрический метод	1	-
5	-	-	462762.09	1319645.74	Картометрический метод	1	-
6	-	-	462758.62	1319680.31	Картометрический метод	1	-
7	-	-	462527.35	1319700.09	Картометрический метод	1	-
8	-	-	462530.65	1319713.14	Картометрический метод	1	-
9	-	-	462546.92	1319744.95	Картометрический метод	1	-
10	-	-	462549.07	1319758.93	Картометрический метод	1	-

11	-	-	462546.27	1319777.08	Картометрический метод	1	-
12	-	-	462542.41	1319793.26	Картометрический метод	1	-
13	-	-	462541.02	1319799.11	Картометрический метод	1	-
14	-	-	462533.33	1319807.86	Картометрический метод	1	-
15	-	-	462526.90	1319826.81	Картометрический метод	1	-
16	-	-	462526.36	1319837.53	Картометрический метод	1	-
17	-	-	462533.51	1319931.19	Картометрический метод	1	-
18	-	-	462535.12	1319969.62	Картометрический метод	1	-
19	-	-	462537.98	1319999.82	Картометрический метод	1	-
20	-	-	462537.62	1320018.32	Картометрический метод	1	-
21	-	-	462541.92	1320065.50	Картометрический метод	1	-
22	-	-	462544.24	1320080.34	Картометрический метод	1	-
23	-	-	462553.18	1320109.11	Картометрический метод	1	-
24	-	-	462556.49	1320122.79	Картометрический метод	1	-
25	-	-	462557.47	1320136.10	Картометрический метод	1	-
26	-	-	462557.20	1320168.90	Картометрический метод	1	-
27	-	-	462558.63	1320188.11	Картометрический метод	1	-
28	-	-	462563.37	1320228.15	Картометрический метод	1	-
29	-	-	462577.31	1320283.91	Картометрический метод	1	-
30	-	-	462587.76	1320362.64	Картометрический метод	1	-
31	-	-	462593.31	1320393.20	Картометрический метод	1	-
32	-	-	462601.53	1320427.07	Картометрический метод	1	-
33	-	-	462608.85	1320460.76	Картометрический метод	1	-
34	-	-	462609.57	1320470.41	Картометрический метод	1	-
35	-	-	462607.70	1320476.22	Картометрический метод	1	-
36	-	-	462605.64	1320475.92	Картометрический метод	1	-

37	-	-	462598.97	1320474.88	Картометрический метод	1	-
38	-	-	462597.96	1320481.44	Картометрический метод	1	-
39	-	-	462595.15	1320483.73	Картометрический метод	1	-
40	-	-	462568.00	1320501.95	Картометрический метод	1	-
41	-	-	462550.54	1320515.81	Картометрический метод	1	-
42	-	-	462532.67	1320532.42	Картометрический метод	1	-
43	-	-	462522.50	1320541.87	Картометрический метод	1	-
44	-	-	462508.23	1320559.21	Картометрический метод	1	-
45	-	-	462497.59	1320575.26	Картометрический метод	1	-
46	-	-	462489.47	1320589.51	Картометрический метод	1	-
47	-	-	462481.54	1320606.63	Картометрический метод	1	-
48	-	-	462477.89	1320616.30	Картометрический метод	1	-
49	-	-	462474.45	1320631.70	Картометрический метод	1	-
50	-	-	462472.11	1320647.37	Картометрический метод	1	-
51	-	-	462467.46	1320692.12	Картометрический метод	1	-
52	-	-	462463.16	1320748.09	Картометрический метод	1	-
53	-	-	462456.91	1320825.27	Картометрический метод	1	-
54	-	-	462451.78	1320873.37	Картометрический метод	1	-
55	-	-	462445.42	1320882.91	Картометрический метод	1	-
56	-	-	462438.47	1320888.79	Картометрический метод	1	-
57	-	-	462434.19	1320892.42	Картометрический метод	1	-
58	-	-	462408.58	1320905.88	Картометрический метод	1	-
59	-	-	462393.64	1320911.82	Картометрический метод	1	-
60	-	-	462381.99	1320914.08	Картометрический метод	1	-
61	-	-	462288.74	1320919.63	Картометрический метод	1	-
62	-	-	462272.89	1320924.60	Картометрический метод	1	-

63	-	-	462264.92	1320929.66	Картометрический метод	1	-
64	-	-	462225.00	1320999.00	Картометрический метод	1	-
65	-	-	462217.30	1321026.11	Картометрический метод	1	-
66	-	-	462204.06	1321054.39	Картометрический метод	1	-
67	-	-	462194.00	1321096.36	Картометрический метод	1	-
68	-	-	462188.72	1321114.00	Картометрический метод	1	-
69	-	-	462182.50	1321125.75	Картометрический метод	1	-
70	-	-	462166.88	1321142.79	Картометрический метод	1	-
71	-	-	462143.50	1321173.01	Картометрический метод	1	-
72	-	-	462131.90	1321194.38	Картометрический метод	1	-
73	-	-	462114.68	1321242.08	Картометрический метод	1	-
74	-	-	462104.30	1321271.09	Картометрический метод	1	-
75	-	-	462095.68	1321299.84	Картометрический метод	1	-
76	-	-	462087.46	1321344.46	Картометрический метод	1	-
77	-	-	462080.84	1321361.93	Картометрический метод	1	-
78	-	-	462064.98	1321384.12	Картометрический метод	1	-
79	-	-	462053.36	1321396.09	Картометрический метод	1	-
80	-	-	462025.40	1321402.10	Картометрический метод	1	-
81	-	-	462018.32	1321406.04	Картометрический метод	1	-
82	-	-	462012.98	1321413.57	Картометрический метод	1	-
83	-	-	461920.73	1321379.85	Картометрический метод	1	-
84	-	-	461873.92	1321359.24	Картометрический метод	1	-
85	-	-	461864.63	1321350.62	Картометрический метод	1	-
86	-	-	461884.07	1321289.90	Картометрический метод	1	-
87	-	-	461909.01	1321231.11	Картометрический метод	1	-
88	-	-	461917.34	1321210.47	Картометрический метод	1	-

89	-	-	461932.18	1321163.42	Картометрический метод	1	-
90	-	-	461940.13	1321120.79	Картометрический метод	1	-
91	-	-	461945.41	1321087.33	Картометрический метод	1	-
92	-	-	461967.81	1321026.90	Картометрический метод	1	-
93	-	-	461984.86	1320969.53	Картометрический метод	1	-
94	-	-	461979.19	1320967.68	Картометрический метод	1	-
95	-	-	461974.39	1320966.05	Картометрический метод	1	-
96	-	-	461962.77	1320962.09	Картометрический метод	1	-
97	-	-	461946.40	1320947.69	Картометрический метод	1	-
98	-	-	461919.62	1320930.88	Картометрический метод	1	-
99	-	-	461887.74	1320923.63	Картометрический метод	1	-
100	-	-	461814.02	1320913.97	Картометрический метод	1	-
101	-	-	461777.77	1320908.46	Картометрический метод	1	-
102	-	-	461791.11	1320833.71	Картометрический метод	1	-
103	-	-	461799.43	1320745.24	Картометрический метод	1	-
104	-	-	461806.52	1320683.93	Картометрический метод	1	-
105	-	-	461821.45	1320612.07	Картометрический метод	1	-
106	-	-	461829.38	1320564.97	Картометрический метод	1	-
107	-	-	461843.41	1320460.48	Картометрический метод	1	-
108	-	-	461787.64	1320450.11	Картометрический метод	1	-
109	-	-	461747.60	1320439.92	Картометрический метод	1	-
110	-	-	461737.08	1320431.12	Картометрический метод	1	-
111	-	-	461730.33	1320421.42	Картометрический метод	1	-
112	-	-	461727.73	1320408.95	Картометрический метод	1	-
113	-	-	461728.29	1320395.23	Картометрический метод	1	-
114	-	-	461750.10	1320313.90	Картометрический метод	1	-

115	-	-	461747.07	1320296.21	Картометрический метод	1	-
116	-	-	461745.99	1320290.78	Картометрический метод	1	-
117	-	-	461732.93	1320226.10	Картометрический метод	1	-
118	-	-	461726.36	1320226.59	Картометрический метод	1	-
119	-	-	461645.70	1320230.95	Картометрический метод	1	-
120	-	-	461619.29	1320225.16	Картометрический метод	1	-
121	-	-	461618.00	1320234.53	Картометрический метод	1	-
122	-	-	461561.69	1320289.59	Картометрический метод	1	-
123	-	-	461496.98	1320355.19	Картометрический метод	1	-
124	-	-	461458.08	1320253.63	Картометрический метод	1	-
125	-	-	461401.26	1320114.98	Картометрический метод	1	-
126	-	-	461376.79	1320132.42	Картометрический метод	1	-
127	-	-	461374.62	1320127.96	Картометрический метод	1	-
128	-	-	461373.07	1320124.76	Картометрический метод	1	-
129	-	-	461372.80	1320124.20	Картометрический метод	1	-
130	-	-	461360.34	1320089.31	Картометрический метод	1	-
131	-	-	461341.88	1320018.16	Картометрический метод	1	-
132	-	-	461341.13	1320015.13	Картометрический метод	1	-
133	-	-	461337.40	1319999.94	Картометрический метод	1	-
134	-	-	461319.82	1319927.75	Картометрический метод	1	-
135	-	-	461316.97	1319914.09	Картометрический метод	1	-
136	-	-	461285.06	1319761.30	Картометрический метод	1	-
137	-	-	461283.01	1319748.13	Картометрический метод	1	-
138	-	-	461280.47	1319731.78	Картометрический метод	1	-
139	-	-	461280.42	1319719.78	Картометрический метод	1	-
140	-	-	461280.94	1319719.33	Картометрический метод	1	-

141	-	-	461287.80	1319713.35	Картометрический метод	1	-
142	-	-	461319.42	1319685.78	Картометрический метод	1	-
143	-	-	461481.41	1319578.75	Картометрический метод	1	-
144	-	-	461605.40	1319510.73	Картометрический метод	1	-
145	-	-	461617.40	1319505.73	Картометрический метод	1	-
146	-	-	461625.40	1319501.73	Картометрический метод	1	-
147	-	-	461917.38	1319365.69	Картометрический метод	1	-
148	-	-	461932.37	1319364.02	Картометрический метод	1	-
149	-	-	461939.37	1319361.69	Картометрический метод	1	-
150	-	-	461990.37	1319340.68	Картометрический метод	1	-
151	-	-	462000.00	1319318.85	Картометрический метод	1	-
152	-	-	462025.37	1319309.68	Картометрический метод	1	-
153	-	-	462058.36	1319314.68	Картометрический метод	1	-
154	-	-	462155.36	1319272.66	Картометрический метод	1	-
155	-	-	462201.35	1319252.66	Картометрический метод	1	-
156	-	-	462214.85	1319245.65	Картометрический метод	1	-
157	-	-	462219.48	1319235.21	Картометрический метод	1	-
158	-	-	462232.35	1319195.65	Картометрический метод	1	-
159	-	-	462238.35	1319185.65	Картометрический метод	1	-
160	-	-	462319.05	1319088.29	Картометрический метод	1	-
161	-	-	462323.81	1319079.12	Картометрический метод	1	-
162	-	-	462329.68	1319072.90	Картометрический метод	1	-
163	-	-	462488.34	1318935.60	Картометрический метод	1	-
164	-	-	462516.34	1318964.60	Картометрический метод	1	-
165	-	-	462549.78	1319015.73	Картометрический метод	1	-
166	-	-	462583.02	1319105.27	Картометрический метод	1	-

167	-	-	462623.77	1319186.42	Картометрический метод	1	-
168	-	-	462641.82	1319226.09	Картометрический метод	1	-
169	-	-	462642.50	1319243.23	Картометрический метод	1	-
170	-	-	462633.60	1319264.70	Картометрический метод	1	-
171	-	-	462620.26	1319302.20	Картометрический метод	1	-
172	-	-	462611.40	1319331.02	Картометрический метод	1	-
173	-	-	462615.55	1319356.93	Картометрический метод	1	-
174	-	-	462615.11	1319370.93	Картометрический метод	1	-
175	-	-	462612.28	1319374.62	Картометрический метод	1	-
176	-	-	462588.56	1319384.63	Картометрический метод	1	-
177	-	-	462501.55	1319453.47	Картометрический метод	1	-
178	-	-	462462.01	1319477.46	Картометрический метод	1	-
179	-	-	462467.09	1319497.34	Картометрический метод	1	-
180	-	-	462474.71	1319516.18	Картометрический метод	1	-
1	-	-	462686.47	1319481.11	Картометрический метод	1	-
Часть 2							
181	-	-	461912.23	1321873.89	Картометрический метод	1	-
182	-	-	461906.23	1321857.39	Картометрический метод	1	-
183	-	-	461895.42	1321842.34	Картометрический метод	1	-
184	-	-	461875.04	1321819.28	Картометрический метод	1	-
185	-	-	461865.23	1321757.58	Картометрический метод	1	-
186	-	-	461861.43	1321712.90	Картометрический метод	1	-
187	-	-	461802.79	1321590.98	Картометрический метод	1	-
188	-	-	461725.03	1321585.91	Картометрический метод	1	-
189	-	-	461732.13	1321713.85	Картометрический метод	1	-
190	-	-	461735.26	1321806.15	Картометрический метод	1	-

191	-	-	461727.00	1321889.66	Картометрический метод	1	-
192	-	-	461727.25	1321908.41	Картометрический метод	1	-
193	-	-	461719.39	1322016.70	Картометрический метод	1	-
194	-	-	461709.64	1322058.15	Картометрический метод	1	-
195	-	-	461710.25	1322084.36	Картометрический метод	1	-
196	-	-	461713.91	1322095.94	Картометрический метод	1	-
197	-	-	461678.90	1322370.76	Картометрический метод	1	-
198	-	-	461559.71	1322809.81	Картометрический метод	1	-
199	-	-	461716.67	1322851.47	Картометрический метод	1	-
200	-	-	461733.73	1322822.95	Картометрический метод	1	-
201	-	-	461783.19	1322700.64	Картометрический метод	1	-
202	-	-	461805.48	1322603.34	Картометрический метод	1	-
203	-	-	461817.37	1322548.77	Картометрический метод	1	-
204	-	-	461826.25	1322504.81	Картометрический метод	1	-
205	-	-	461892.80	1322228.16	Картометрический метод	1	-
206	-	-	461911.08	1322111.17	Картометрический метод	1	-
207	-	-	461916.11	1322088.02	Картометрический метод	1	-
208	-	-	461917.02	1322031.04	Картометрический метод	1	-
209	-	-	461910.26	1321987.05	Картометрический метод	1	-
210	-	-	461916.41	1321946.62	Картометрический метод	1	-
211	-	-	461917.73	1321906.64	Картометрический метод	1	-
181	-	-	461912.23	1321873.89	Картометрический метод	1	-

ТЕКСТОВОЕ ОПИСАНИЕ
местоположения границ населенных пунктов, территориальных зон

Прохождение границы		Описание прохождения границы
от точки	до точки	
1	2	3
-	-	-

Приложение 3
к генеральному плану
сельского поселения Екатериновский сельсовет
Добровского муниципального района
Липецкой области

ГРАФИЧЕСКОЕ ОПИСАНИЕ местоположения границ населенных пунктов, территориальных зон, особо охраняемых природных территорий, зон с особыми условиями использования территории					
село Екатериновка					
(наименование объекта, местоположение границ которого описано (далее - объект))					
Раздел 1					
Сведения об объекте					
№ п/п	Характеристики объекта			Описание характеристик	
1	2			3	
1.	Местоположение объекта			Липецкая область, Добровский муниципальный район, сельское поселение Екатериновский сельсовет, село Екатериновка	
2.	Площадь объекта +/- величина погрешности определения площади (Р +/- Дельта Р)			2150178 +/- 8432 м ²	
3.	Иные характеристики объекта			-	
Раздел 2					
Сведения о местоположении границ объекта					
1. Система координат -					
2. Сведения о характерных точках границ объекта					
Обозначение характерных точек границ	Координаты, м		Метод определения координат характерной точки	Средняя квадратическая погрешность положения характерной точки (Mt), м	Описание обозначения точки на местности (при наличии)
	X	Y			
1	2	3	4	5	6
-	-	-	-	-	-
3. Сведения о характерных точках части (частей) границы объекта					
Обозначение характерных точек части границы	Координаты, м		Метод определения координат характерной	Средняя квадратическая погрешность положения	Описание обозначения точки на местности (при

	X	Y	точки		характерной точки (Mt), м	наличии)	
1	2	3	4		5	6	
-	-	-	-		-	-	
Раздел 3							
Сведения о местоположении измененных (уточненных) границ объекта							
1. Система координат МСК-48, зона 1							
2. Сведения о характерных точках границ объекта							
Обозначение характерных точек границ	Существующие координаты, м		Измененные (уточненные) координаты, м		Метод определения координат характерной точки	Средняя квадратическая погрешность положения характерной точки (Mt), м	Описание обозначения точки на местности (при наличии)
	X	Y	X	Y			
1	2	3	4	5	6	7	8
-	-	-	-	-	-	-	-
3. Сведения о характерных точках части (частей) границы объекта							
Обозначение характерных точек части границы	Существующие координаты, м		Измененные (уточненные) координаты, м		Метод определения координат характерной точки	Средняя квадратическая погрешность положения характерной точки (Mt), м	Описание обозначения точки на местности (при наличии)
	X	Y	X	Y			
1	2	3	4	5	6	7	8
Часть 1							
1	-	-	456028.93	1322006.29	Картометрический метод	1	-
2	-	-	456071.03	1322075.93	Картометрический метод	1	-
3	-	-	456290.07	1321983.81	Картометрический метод	1	-
4	-	-	456292.05	1322002.19	Картометрический метод	1	-
5	-	-	456077.10	1322089.25	Картометрический метод	1	-
6	-	-	456095.67	1322146.09	Картометрический метод	1	-
7	-	-	456144.14	1322229.80	Картометрический метод	1	-
8	-	-	456231.07	1322400.50	Картометрический метод	1	-
9	-	-	456122.31	1322442.99	Картометрический метод	1	-
10	-	-	456134.51	1322460.89	Картометрический метод	1	-

11	-	-	456193.12	1322495.46	Картометрический метод	1	-
12	-	-	456193.66	1322507.22	Картометрический метод	1	-
13	-	-	456179.80	1322548.49	Картометрический метод	1	-
14	-	-	456185.80	1322572.49	Картометрический метод	1	-
15	-	-	456197.79	1322594.49	Картометрический метод	1	-
16	-	-	456193.84	1322613.40	Картометрический метод	1	-
17	-	-	456217.17	1322614.56	Картометрический метод	1	-
18	-	-	456235.35	1322614.29	Картометрический метод	1	-
19	-	-	456250.85	1322609.30	Картометрический метод	1	-
20	-	-	456259.12	1322611.63	Картометрический метод	1	-
21	-	-	456265.46	1322616.25	Картометрический метод	1	-
22	-	-	456271.16	1322629.61	Картометрический метод	1	-
23	-	-	456272.05	1322726.53	Картометрический метод	1	-
24	-	-	456261.54	1322736.50	Картометрический метод	1	-
25	-	-	456244.97	1322736.15	Картометрический метод	1	-
26	-	-	456180.79	1322726.50	Картометрический метод	1	-
27	-	-	456149.79	1322720.51	Картометрический метод	1	-
28	-	-	456129.79	1322723.51	Картометрический метод	1	-
29	-	-	456116.79	1322736.51	Картометрический метод	1	-
30	-	-	456096.79	1322766.52	Картометрический метод	1	-
31	-	-	456103.69	1322796.54	Картометрический метод	1	-
32	-	-	456118.12	1322855.87	Картометрический метод	1	-
33	-	-	456126.31	1322896.31	Картометрический метод	1	-
34	-	-	456126.62	1322899.41	Картометрический метод	1	-
35	-	-	456128.45	1322917.51	Картометрический метод	1	-
36	-	-	456126.67	1322925.71	Картометрический метод	1	-

37	-	-	456118.47	1322935.69	Картометрический метод	1	-
38	-	-	456089.46	1322943.59	Картометрический метод	1	-
39	-	-	456044.09	1322954.72	Картометрический метод	1	-
40	-	-	456000.00	1322965.55	Картометрический метод	1	-
41	-	-	455989.00	1322967.69	Картометрический метод	1	-
42	-	-	455935.51	1322978.09	Картометрический метод	1	-
43	-	-	455918.81	1322982.17	Картометрический метод	1	-
44	-	-	455867.62	1322994.68	Картометрический метод	1	-
45	-	-	455865.31	1323006.41	Картометрический метод	1	-
46	-	-	455863.17	1323026.72	Картометрический метод	1	-
47	-	-	455862.11	1323069.48	Картометрический метод	1	-
48	-	-	455861.75	1323095.14	Картометрический метод	1	-
49	-	-	455735.93	1323083.14	Картометрический метод	1	-
50	-	-	455724.74	1323081.92	Картометрический метод	1	-
51	-	-	455717.32	1323071.08	Картометрический метод	1	-
52	-	-	455708.18	1323050.77	Картометрический метод	1	-
53	-	-	455696.42	1323033.49	Картометрический метод	1	-
54	-	-	455685.37	1323023.87	Картометрический метод	1	-
55	-	-	455673.61	1323014.61	Картометрический метод	1	-
56	-	-	455641.78	1323004.84	Картометрический метод	1	-
57	-	-	455596.08	1323007.56	Картометрический метод	1	-
58	-	-	455537.86	1323015.68	Картометрический метод	1	-
59	-	-	455548.30	1323048.69	Картометрический метод	1	-
60	-	-	455537.69	1323091.62	Картометрический метод	1	-
61	-	-	455506.53	1323090.23	Картометрический метод	1	-
62	-	-	455476.93	1323084.09	Картометрический метод	1	-

63	-	-	455453.85	1323068.60	Картометрический метод	1	-
64	-	-	455423.84	1323052.38	Картометрический метод	1	-
65	-	-	455382.86	1323036.70	Картометрический метод	1	-
66	-	-	455358.35	1323029.45	Картометрический метод	1	-
67	-	-	455339.39	1323016.75	Картометрический метод	1	-
68	-	-	455327.81	1323000.00	Картометрический метод	1	-
69	-	-	455314.09	1322981.83	Картометрический метод	1	-
70	-	-	455287.37	1322968.11	Картометрический метод	1	-
71	-	-	455176.20	1322926.42	Картометрический метод	1	-
72	-	-	455148.76	1322919.65	Картометрический метод	1	-
73	-	-	455129.16	1322905.40	Картометрический метод	1	-
74	-	-	455120.97	1322892.93	Картометрический метод	1	-
75	-	-	455118.12	1322869.77	Картометрический метод	1	-
76	-	-	455144.49	1322733.65	Картометрический метод	1	-
77	-	-	455143.71	1322722.57	Картометрический метод	1	-
78	-	-	455140.25	1322722.79	Картометрический метод	1	-
79	-	-	455000.00	1322753.75	Картометрический метод	1	-
80	-	-	454972.99	1322760.84	Картометрический метод	1	-
81	-	-	454929.97	1322773.06	Картометрический метод	1	-
82	-	-	454876.54	1322781.04	Картометрический метод	1	-
83	-	-	454868.34	1322778.02	Картометрический метод	1	-
84	-	-	454862.82	1322771.07	Картометрический метод	1	-
85	-	-	454789.41	1322747.38	Картометрический метод	1	-
86	-	-	454613.04	1322768.04	Картометрический метод	1	-
87	-	-	454599.68	1322586.50	Картометрический метод	1	-
88	-	-	454601.28	1322547.30	Картометрический метод	1	-

89	-	-	454591.66	1322485.84	Картометрический метод	1	-
90	-	-	454598.60	1322415.09	Картометрический метод	1	-
91	-	-	454632.97	1322406.13	Картометрический метод	1	-
92	-	-	454663.97	1322406.62	Картометрический метод	1	-
93	-	-	454692.96	1322405.12	Картометрический метод	1	-
94	-	-	454718.96	1322404.12	Картометрический метод	1	-
95	-	-	454738.46	1322402.62	Картометрический метод	1	-
96	-	-	454751.14	1322400.20	Картометрический метод	1	-
97	-	-	454741.43	1322368.30	Картометрический метод	1	-
98	-	-	454749.01	1322364.22	Картометрический метод	1	-
99	-	-	454748.07	1322360.61	Картометрический метод	1	-
100	-	-	454872.51	1322317.44	Картометрический метод	1	-
101	-	-	454952.40	1322291.24	Картометрический метод	1	-
102	-	-	455001.67	1322276.21	Картометрический метод	1	-
103	-	-	455056.90	1322260.17	Картометрический метод	1	-
104	-	-	455112.70	1322243.95	Картометрический метод	1	-
105	-	-	455140.25	1322235.56	Картометрический метод	1	-
106	-	-	455163.20	1322228.57	Картометрический метод	1	-
107	-	-	455166.63	1322227.52	Картометрический метод	1	-
108	-	-	455196.04	1322217.60	Картометрический метод	1	-
109	-	-	455213.52	1322209.69	Картометрический метод	1	-
110	-	-	455227.29	1322201.77	Картометрический метод	1	-
111	-	-	455261.45	1322182.25	Картометрический метод	1	-
112	-	-	455318.72	1322145.23	Картометрический метод	1	-
113	-	-	455410.49	1322087.19	Картометрический метод	1	-
114	-	-	455458.53	1322056.41	Картометрический метод	1	-

115	-	-	455480.85	1322043.09	Картометрический метод	1	-
116	-	-	455487.04	1322041.07	Картометрический метод	1	-
117	-	-	455492.12	1322040.94	Картометрический метод	1	-
118	-	-	455496.67	1322042.08	Картометрический метод	1	-
119	-	-	455502.57	1322046.19	Картометрический метод	1	-
120	-	-	455554.20	1322124.05	Картометрический метод	1	-
121	-	-	455578.13	1322161.55	Картометрический метод	1	-
122	-	-	455589.20	1322177.28	Картометрический метод	1	-
123	-	-	455598.89	1322191.05	Картометрический метод	1	-
124	-	-	455608.61	1322199.95	Картометрический метод	1	-
125	-	-	455617.49	1322203.22	Картометрический метод	1	-
126	-	-	455628.60	1322203.22	Картометрический метод	1	-
127	-	-	455640.64	1322198.53	Картометрический метод	1	-
128	-	-	455658.66	1322187.67	Картометрический метод	1	-
129	-	-	455659.47	1322188.94	Картометрический метод	1	-
130	-	-	455841.91	1322073.00	Картометрический метод	1	-
131	-	-	455895.52	1322038.93	Картометрический метод	1	-
132	-	-	455896.68	1322040.57	Картометрический метод	1	-
133	-	-	455906.09	1322052.35	Картометрический метод	1	-
134	-	-	456000.00	1322004.53	Картометрический метод	1	-
1	-	-	456028.93	1322006.29	Картометрический метод	1	-
Часть 2							
135	-	-	455570.28	1321290.40	Картометрический метод	1	-
136	-	-	455544.98	1321246.93	Картометрический метод	1	-
137	-	-	455478.34	1321140.03	Картометрический метод	1	-
138	-	-	455464.80	1321130.41	Картометрический метод	1	-
139	-	-	455455.13	1321119.	Картометриче	1	-

				01	ский метод		
140	-	-	455466.01	1320988.45	Картометрический метод	1	-
141	-	-	455483.48	1320893.18	Картометрический метод	1	-
142	-	-	455472.36	1320845.20	Картометрический метод	1	-
143	-	-	455450.60	1320860.61	Картометрический метод	1	-
144	-	-	455426.12	1320862.43	Картометрический метод	1	-
145	-	-	455401.64	1320872.40	Картометрический метод	1	-
146	-	-	455342.71	1320881.47	Картометрический метод	1	-
147	-	-	455266.54	1320917.73	Картометрический метод	1	-
148	-	-	455240.25	1320940.40	Картометрический метод	1	-
149	-	-	455180.41	1320943.12	Картометрический метод	1	-
150	-	-	455102.35	1320951.54	Картометрический метод	1	-
151	-	-	455089.74	1320967.60	Картометрический метод	1	-
152	-	-	455077.96	1321027.44	Картометрический метод	1	-
153	-	-	455064.36	1321045.12	Картометрический метод	1	-
154	-	-	455060.73	1321059.63	Картометрический метод	1	-
155	-	-	455058.92	1321081.39	Картометрический метод	1	-
156	-	-	455077.05	1321099.52	Картометрический метод	1	-
157	-	-	455078.86	1321132.16	Картометрический метод	1	-
158	-	-	455060.73	1321164.80	Картометрический метод	1	-
159	-	-	455040.78	1321221.01	Картометрический метод	1	-
160	-	-	455058.01	1321284.03	Картометрический метод	1	-
161	-	-	455092.46	1321272.24	Картометрический метод	1	-
162	-	-	455069.80	1321346.59	Картометрический метод	1	-
163	-	-	455027.18	1321427.28	Картометрический метод	1	-
164	-	-	454991.82	1321445.42	Картометрический метод	1	-

165	-	-	454956.40	1321478.57	Картометрический метод	1	-
166	-	-	454954.98	1321477.43	Картометрический метод	1	-
167	-	-	454940.62	1321497.05	Картометрический метод	1	-
168	-	-	454941.00	1321497.38	Картометрический метод	1	-
169	-	-	454933.80	1321507.98	Картометрический метод	1	-
170	-	-	454904.78	1321545.15	Картометрический метод	1	-
171	-	-	454872.14	1321596.83	Картометрический метод	1	-
172	-	-	454928.36	1321649.42	Картометрический метод	1	-
173	-	-	454915.66	1321663.02	Картометрический метод	1	-
174	-	-	454890.28	1321646.70	Картометрический метод	1	-
175	-	-	454862.17	1321686.59	Картометрический метод	1	-
176	-	-	454834.97	1321667.55	Картометрический метод	1	-
177	-	-	454813.21	1321694.75	Картометрический метод	1	-
178	-	-	454791.99	1321686.02	Картометрический метод	1	-
179	-	-	454785.14	1321713.34	Картометрический метод	1	-
180	-	-	454779.44	1321738.64	Картометрический метод	1	-
181	-	-	454713.39	1321928.26	Картометрический метод	1	-
182	-	-	454693.91	1321984.18	Картометрический метод	1	-
183	-	-	454601.84	1322352.56	Картометрический метод	1	-
184	-	-	454702.40	1322343.29	Картометрический метод	1	-
185	-	-	454827.25	1322319.80	Картометрический метод	1	-
186	-	-	454948.85	1322279.77	Картометрический метод	1	-
187	-	-	455048.71	1322255.13	Картометрический метод	1	-
188	-	-	455135.25	1322224.54	Картометрический метод	1	-
189	-	-	455164.27	1322215.65	Картометрический метод	1	-
190	-	-	455169.35	1322213.94	Картометрический метод	1	-

191	-	-	455191.63	1322206.42	Картометрический метод	1	-
192	-	-	455208.01	1322199.01	Картометрический метод	1	-
193	-	-	455245.25	1322177.30	Картометрический метод	1	-
194	-	-	455291.12	1322148.50	Картометрический метод	1	-
195	-	-	455338.14	1322118.75	Картометрический метод	1	-
196	-	-	455404.05	1322077.07	Картометрический метод	1	-
197	-	-	455452.21	1322046.21	Картометрический метод	1	-
198	-	-	455475.86	1322032.09	Картометрический метод	1	-
199	-	-	455484.99	1322029.12	Картометрический метод	1	-
200	-	-	455490.99	1322028.96	Картометрический метод	1	-
201	-	-	455493.45	1322028.90	Картометрический метод	1	-
202	-	-	455501.73	1322030.97	Картометрический метод	1	-
203	-	-	455511.14	1322037.54	Картометрический метод	1	-
204	-	-	455519.30	1322048.99	Картометрический метод	1	-
205	-	-	455536.28	1322074.92	Картометрический метод	1	-
206	-	-	455564.27	1322117.53	Картометрический метод	1	-
207	-	-	455575.30	1322133.80	Картометрический метод	1	-
208	-	-	455588.10	1322154.86	Картометрический метод	1	-
209	-	-	455607.95	1322183.08	Картометрический метод	1	-
210	-	-	455614.97	1322189.50	Картометрический метод	1	-
211	-	-	455619.63	1322191.22	Картометрический метод	1	-
212	-	-	455626.34	1322191.22	Картометрический метод	1	-
213	-	-	455635.33	1322187.72	Картометрический метод	1	-
214	-	-	455652.23	1322177.56	Картометрический метод	1	-
215	-	-	455651.42	1322176.28	Картометрический метод	1	-
216	-	-	455656.99	1322173.10	Картометрический метод	1	-

217	-	-	455668.25	1322165.93	Картометрический метод	1	-
218	-	-	455786.38	1322090.52	Картометрический метод	1	-
219	-	-	455887.48	1322026.27	Картометрический метод	1	-
220	-	-	455937.56	1321989.16	Картометрический метод	1	-
221	-	-	456108.98	1321914.40	Картометрический метод	1	-
222	-	-	456088.92	1321741.15	Картометрический метод	1	-
223	-	-	455788.02	1321897.98	Картометрический метод	1	-
224	-	-	455767.35	1321867.46	Картометрический метод	1	-
225	-	-	455747.04	1321841.09	Картометрический метод	1	-
226	-	-	455738.13	1321827.37	Картометрический метод	1	-
227	-	-	455736.17	1321817.58	Картометрический метод	1	-
228	-	-	455737.77	1321807.60	Картометрический метод	1	-
229	-	-	455735.99	1321786.40	Картометрический метод	1	-
230	-	-	455638.70	1321639.42	Картометрический метод	1	-
231	-	-	455630.69	1321627.84	Картометрический метод	1	-
232	-	-	455619.40	1321610.71	Картометрический метод	1	-
233	-	-	455615.52	1321604.82	Картометрический метод	1	-
234	-	-	455554.61	1321512.39	Картометрический метод	1	-
235	-	-	455542.67	1321489.94	Картометрический метод	1	-
236	-	-	455517.73	1321431.51	Картометрический метод	1	-
237	-	-	455490.29	1321381.62	Картометрический метод	1	-
238	-	-	455470.96	1321360.44	Картометрический метод	1	-
239	-	-	455575.84	1321297.04	Картометрический метод	1	-
135	-	-	455570.28	1321290.40	Картометрический метод	1	-

ТЕКСТОВОЕ ОПИСАНИЕ
местоположения границ населенных пунктов, территориальных зон

Прохождение границы		Описание прохождения границы
от точки	до точки	
1	2	3
-	-	-